

Commune de
Les Ormes

PLAN LOCAL D'URBANISME

Servitudes d'Utilité Publique n°4/4
1:2 000

Vu pour être annexé à la délibération du conseil municipal
du XXXXXXXX arrêtant le projet de Plan Local d'Urbanisme.
Fait à Les Ormes,
Le Maire,

ARRÊTÉ LE : XXXXXXXX
APPROUVÉ LE : XXXXXXXX














agence Est (bâtiment social)
Quartier Sainct-Croix
6 Place Sainct-Croix
51000 Villers-aux-Bois
Tel. : 03 26 66 05 01

agence Ouest
Pôle d'activités La Longue-Battée
380 rue Chevalier Alier - BP 1
27000 Vieux-Forges
Tel. : 03 23 23 98 12

agence Nord
200, rue d'Alsace
51000 Villers-aux-Bois
Tel. : 03 27 97 98 39

agence Sud de la Seine
Présidence d'Estrie de la Normandie
Boulevard de la Normandie
44000 Nantes
Tel. : 02 41 51 98 39

Légende

-  I3 : Zone de passage
-  I4 : Ligne électrique aérienne
-  EL3 : Halage et marchepied, conservation du domaine public fluvial
-  T1 : Emprise chemin de fer
-  AC1 : Périmètre de protection de 500 m
-  AS1 : Protection éloignée
-  EL3 : Marchepied
-  EL7 : Plan d'alignement
-  T1 : Zone de protection
-  PM1 : Plans de prévention des risques naturels prévisibles et des risques miniers
-  AC1 : Monuments historiques inscrits et classés

